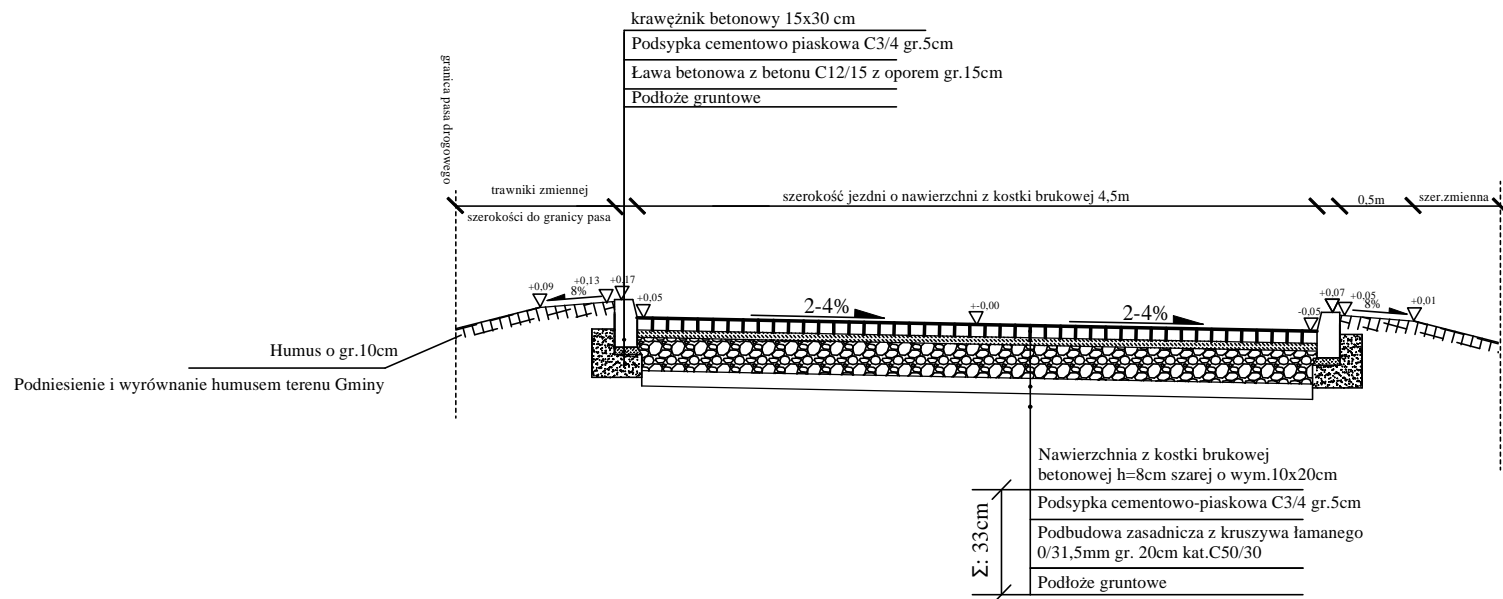


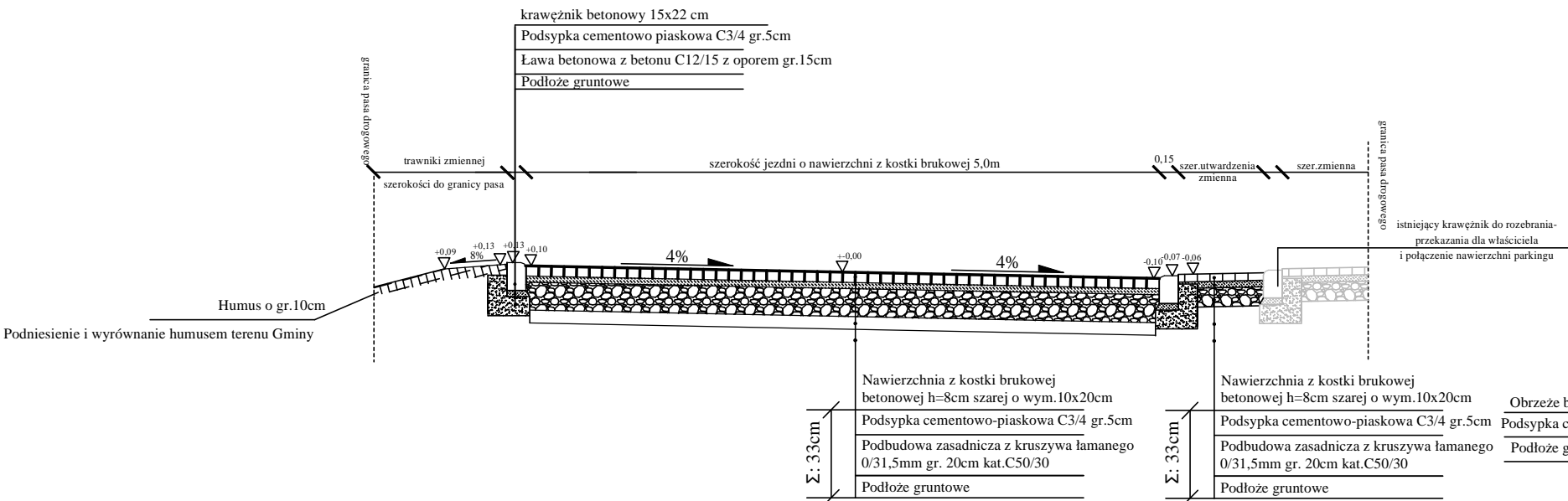
Przekrój normalny 1-1

(odcinek od km0+0,00 do km0+008,55)



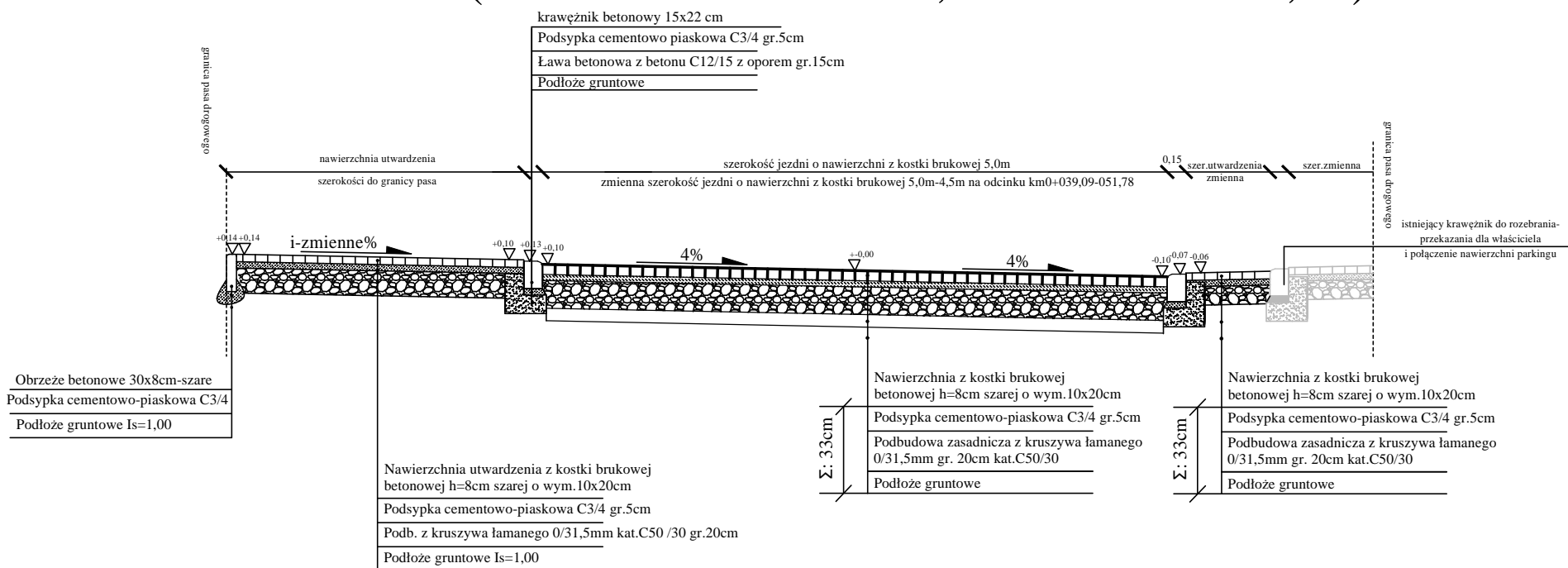
Przekrój normalny 2-2

(odcinek od km0+009,02 do km0+034,21)



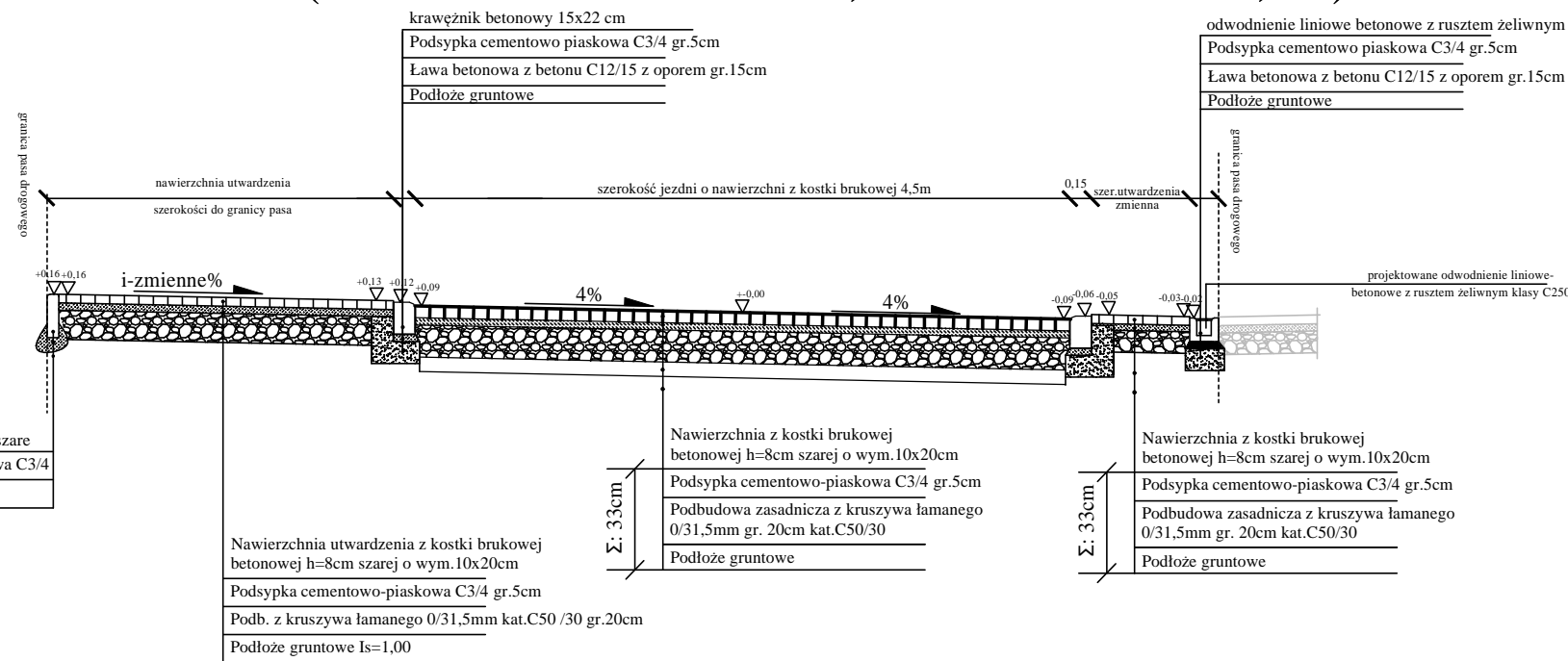
Przekrój normalny 3-3

(odcinek od km0+034,21 do km0+039,09)
(odcinek od km0+039,09 do km0+051,78)



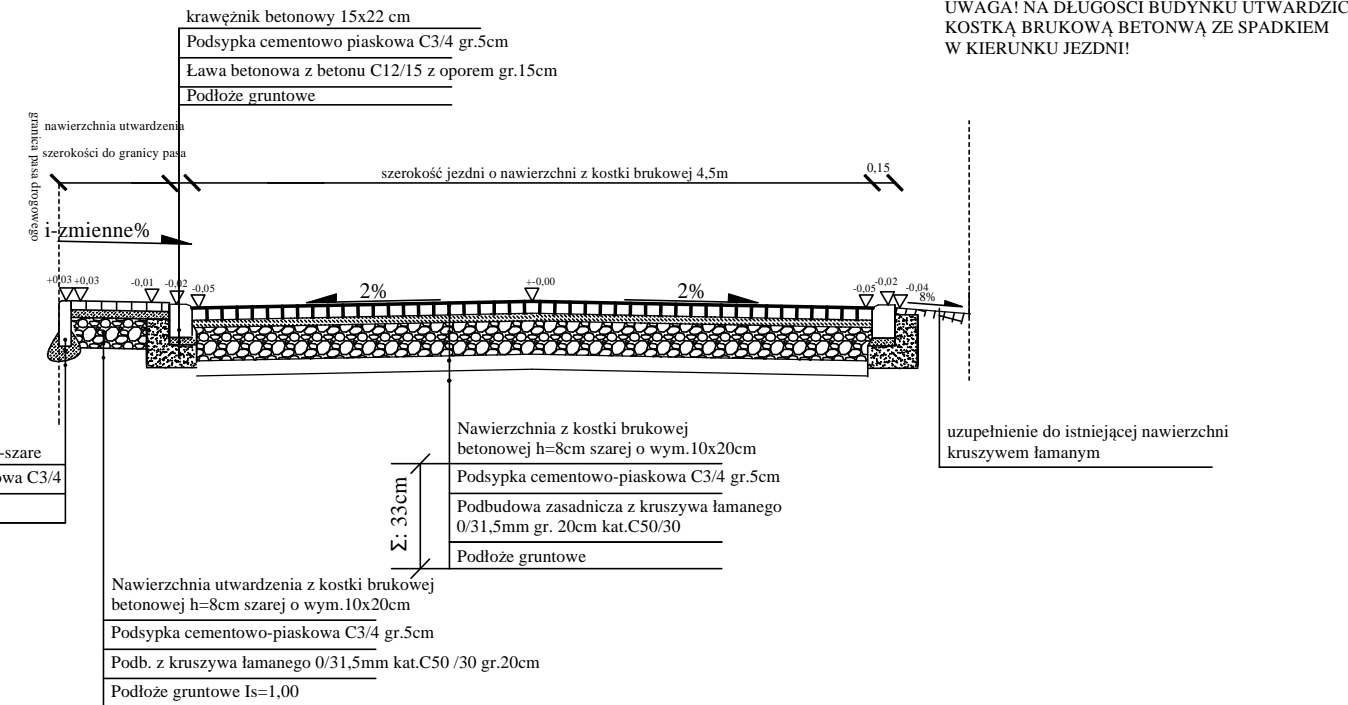
Przekrój normalny 4-4

(odcinek od km0+051,78 do km0+063,28)



Przekrój normalny 5-5

(odcinek od km0+078,49 do km0+085,39)



NAZWA OBIEKTU: "Przebudowa drogi dojazdowej przy ul. Fryderyka Chopina 2b w Góldapi "		
INWESTOR:	Gmina Góldap pl. Zwycięstwa 14, 19-500 Góldap	PR-GAL Przemysław Galiński
TYTUŁ RYSUNKU: Przekrój podłużny niwelety		
ADRES OBIEKTU: m.Góldap, obręb 0002 Góldap dz.nr:1044/8; 1044/7; 986/23; 1041/3.		
PROJEKTANT: mgr inż.Przemysław Galiński	SPECJALNOŚĆ, NR UPRAWNIENI: DROGOWA, WAM/0126/PWOD/10	PODPIS:
SPRAWDZAJĄCY: mgr inż.Mariusz Jamiołkowski	SPECJALNOŚĆ, NR UPRAWNIENI: DROGOWA, PDL/0105/POOD/14	PODPIS:
DATA OPRACOWANIA: lipiec 2019r	SKALA RYSUNKU: 1:50	NR RYSUNKU: 4